

Согласован  
Начальник ОГИБДД МО  
МВД России  
«Верховажский»  
/В.А.Серода

29.08.2023

Согласован  
Специалист  
«Нижнекулойского  
территориального сектора  
автоинспекции»  
/Козлова Т.Л./

Утверждаю  
Директор МБОУ  
«Нижнекулойская средняя  
школа»  
/Т.Н.Игнатьевская/  
Приказ по ОО № 37 от  
29.08.2023 года

**Паспорт  
безопасности дорожного движения  
МБОУ «Нижнекулойская средняя школа»  
на 2023-2024 учебный год**

д.Урусовская, 2023 год

## І.Общие сведения

### Муниципальное бюджетное общеобразовательное учреждение «Нишнекулойская средняя школа»

**Тип образовательной организации:** общеобразовательная организация

**Организационно-правовая форма:** бюджетное учреждение

**Юридический адрес ОУ:** 162321 Россия Вологодская область Верховажский район деревня Урусовская улица Школьная дом 10

**Фактический адрес ОУ:** 162321 Россия Вологодская область Верховажский район деревня Урусовская улица Школьная дом 10

#### Администрация образовательной организации

Директор МБОУ «Нишнекулойская средняя школа»	Игнатъевская Татьяна Николаевна	33-1-83
Ответственный за безопасность дорожного движения	Киселева Ольга Александровна	33-1-83

#### Ответственные за безопасность перевозки обучающихся

Ответственный работник Управления образования	Ламов Александр Владимирович	2-19-18
Ответственные сотрудники ОГИБДД МВД МО «Верховажский»	Начальник ОГИБДД МО МВД России «Верховажский» майор полиции Середина Валентина Андреевна	2-29-06
Ответственные работники за мероприятия по профилактике детского травматизма в ОО	Руководитель школьного отряда ЮИД «Юный регулировщик» Лаврова Ольга Клавдиевна	33-1-93
Руководитель или ответственный работник дорожно-эксплуатационной организации, осуществляющей содержание улично-дорожной сети (УДС)	Сямженское ДРСУ ОАО Вологдаавтодор Верховажский РДРСУ начальник Овсянкин Николай Владимирович	2-14-48
Руководитель или ответственный работник дорожно-эксплуатационной организации, осуществляющей	Сямженское ДРСУ ОАО Вологдаавтодор Верховажский РДРСУ начальник	2-14-48

содержание технических средств  
организации дорожного движения  
(ТСОДД)

Овсянкин Николай  
Владимирович

Количество обучающихся – 75 человек

Наличие уголка по БДД - имеется, фойе 1 этаж.

Наличие класса по БДД - нет

Наличие автогородка (площадки) по БДД - нет

**Наличие автобусов в образовательной организации:**

Автобус ПАЗ 32053-70 государственный номер Е 234 ЕК35

Автобус ПАЗ 320570-02 государственный регистрационный номер К503ТХ35

**Владелец автобусов**

МБОУ «Нишнекулойская средняя школа» Верховажского муниципального округа

**Время занятий в образовательной организации:**

1-ая смена: 9:00 час. - 14.45 час

внеклассные занятия: 16.00 час. - 18:00 час

**Телефоны оперативных служб:**

БУЗ «Верховажская ЦРБ» Нишнекулойская участковая больница	33-1-44
Сямженское ДРСУ ОАО «ВологдаАвтодор» Верховажский ДРСУ	2-14-48
Отдельный пост пожарной части Нижне-Кулое	33-2-15

## Информация об обеспечении безопасности перевозок детей специальным транспортным средством (автобусом)

### 1. Общие сведения

**Марка, модель ТС Автобус ПАЗ 32053-70**

**Государственный регистрационный номер Е 234 ЕК**

**Год выпуска 2013**

**Количество мест в автобусе 22**

**Соответствие конструкции требованиям, предъявляемым к школьным автобусам - соответствует**

**Марка, модель Автобус ПАЗ 320570-02**

**Государственный регистрационный номер К503ТХ35**

**Год выпуска 2021**

**Количество мест 22**

**Соответствие конструкции требованиям, предъявляемым к школьным автобусам - соответствует**

### 2. Сведения о водителе

Фамилия, имя, отчество	Дата принятия на работу	Стаж вождения ТС категории D	Дата медицинского осмотра	Период проведения стажировки	Сроки повышения квалификации	Допущенные нарушения ПДД
Богдановский Вениамин Ларгиевич	27.11.2002	23	01.06.2023 года	---	22 – 30 августа 2023 года	нет

### 3. Организационно - техническое обеспечение

1. Лицо, ответственное за обеспечение безопасности дорожного движения

Киселева Ольга Александровна

Назначена 23 августа 2023 года Приказ по ОО № 33-10

Прошла обучение и аттестацию 18 мая 2018 года Диплом №0000438

2. Организация проведения предрейсового медицинского осмотра водителя осуществляет

Пилицына Ольга Николаевна, медицинская сестра БУЗ ВО «Верховажская ЦРБ»

«Нишнекулойская участковая больница» на основании Договора возмездного оказания услуг по предрейсовому (послерейсовому) осмотру водителей от 25 января 2023 года

3. Организация проведения предрейсового технического осмотра осуществляет Киселева

Ольга Александровна на основании Диплома № 0000450 ЧУ ДПО

«Газпроммеханизация» 12 апреля 2018 года

4. Дата технического осмотра

17 августа 2023 года - автобус ПАЗ 320570-02

31 августа 2023 года - автобус ПАЗ 32053-70

5. Место стоянки автобуса в нерабочее время д. Урусовская ул. Школьная д. 14

6. Меры, исключаяющие несанкционированное использование

Охраняется сторожами МБОУ «Нишнекулойская средняя школа» с 18.00 час. до 7.00 час.

### 4. Сведения о владельце автобусов

**Юридический адрес владельца 162321 Вологодская область Верховажский район**

**д. Урусовская ул. Школьная дом 10**

**Фактический адрес владельца** 162321 Вологодская область Верховажский район  
д.Урусовская ул.Школьная дом 10  
**Телефон ответственного лица** 88175933183

## **5.Общие характеристики автобусных маршрутов**

### **5.1.Общая характеристика автобусного маршрута**

**д. Урусовская — д. Дуравинская  
(ежедневно, кроме воскресенья)**

#### **Сведения о трассе маршрута:**

1. Обслуживание дороги осуществляет Сямженское ДРСУ ОАО «ВологдаАвтодор» Верховажский РДРСУ.
2. Железнодорожные переезды отсутствуют.
3. На конечных пунктах имеются разворотные кольца
4. На 2 километре автобусного маршрута -железобетонный мост грузоподъемностью 60 тонн.

#### **Характеристика дороги на маршруте:**

Автомобильная дорога с песчано-гравийным покрытием V категории.

Протяженность маршрута – 10 км.

Опасные для движения участки дороги обозначены предупреждающими и запрещающими дорожными знаками.

#### **Расписание:**

1-й рейс (в школу)

<b>Прибытие (час., мин.)</b>	<b>Стоянка (мин.)</b>	<b>Отправление (час., мин.)</b>
7.40	10	7.50
8.25	5	8.30

2-й рейс (из школы)

<b>Прибытие (час., мин.)</b>	<b>Стоянка (мин.)</b>	<b>Отправление (час., мин.)</b>
15.30	25	15.55
16.20	25	16.45

#### **Нормативные данные расписания:**

1. Время рейса – 40 минут
2. Пробег – 10 км
3. Время обратного рейса – 40 минут
4. Пробег – 10 км.
5. Средняя эксплуатационная скорость – 60 км/ч

### **5.2.Общая характеристика автобусного маршрута**

**д. Урусовская – д. Ногинская  
(понедельник, суббота)**

**Сведения о трассе маршрута:**

1. Обслуживание дороги осуществляет Сямженское ДРСУ ОАО «ВологдаАвтодор» Верховажский РДРСУ.
2. Железнодорожные переезды отсутствуют.
3. На конечных пунктах имеются разворотные кольца.

**Характеристика дороги на маршруте:**

Автомобильная дорога с песчано-гравийным покрытием IV категории.

Протяженность маршрута – 28 км.

Опасные для движения участки дороги обозначены предупреждающими и запрещающими дорожными знаками.

**Расписание:**

1-й рейс (в школу)

<b>Прибытие (час., мин.)</b>	<b>Стоянка (мин.)</b>	<b>Отправление (час., мин.)</b>
8.50	10	9.00

2-й рейс (из школы)

<b>Прибытие (час., мин.)</b>	<b>Стоянка (мин.)</b>	<b>Отправление (час., мин.)</b>
13.00	5	13.05

**Нормативные данные расписания:**

1. Время рейса – 40 минут
2. Пробег – 28 км
3. Время обратного рейса – 40 минут
4. Пробег – 28 км.
5. Средняя эксплуатационная скорость – 60 км/ч

**5.3.Общая характеристика автобусного маршрута  
д. Урусовская – д. Безымянная  
(понедельник, суббота)**

**Сведения о трассе маршрута:**

1. Обслуживание дороги осуществляет Сямженское ДРСУ ОАО «ВологдаАвтодор» Верховажский РДРСУ.
2. Железнодорожные переезды отсутствуют.
3. На конечных пунктах имеются разворотные кольца.
4. На 2 километре - железобетонный мост грузоподъемностью 60 тонн.

**Характеристика дороги на маршруте:**

Автомобильная дорога с песчано-гравийным покрытием V категории, частично с асфальтом IV категории.

Протяженность маршрута – 24 км.

Опасные для движения участки дороги обозначены предупреждающими и запрещающими дорожными знаками.

**Расписание:**

1-й рейс (в школу)

Прибытие (час., мин.)	Стоянка (мин.)	Отправление (час., мин.)
7.30	10	7.40

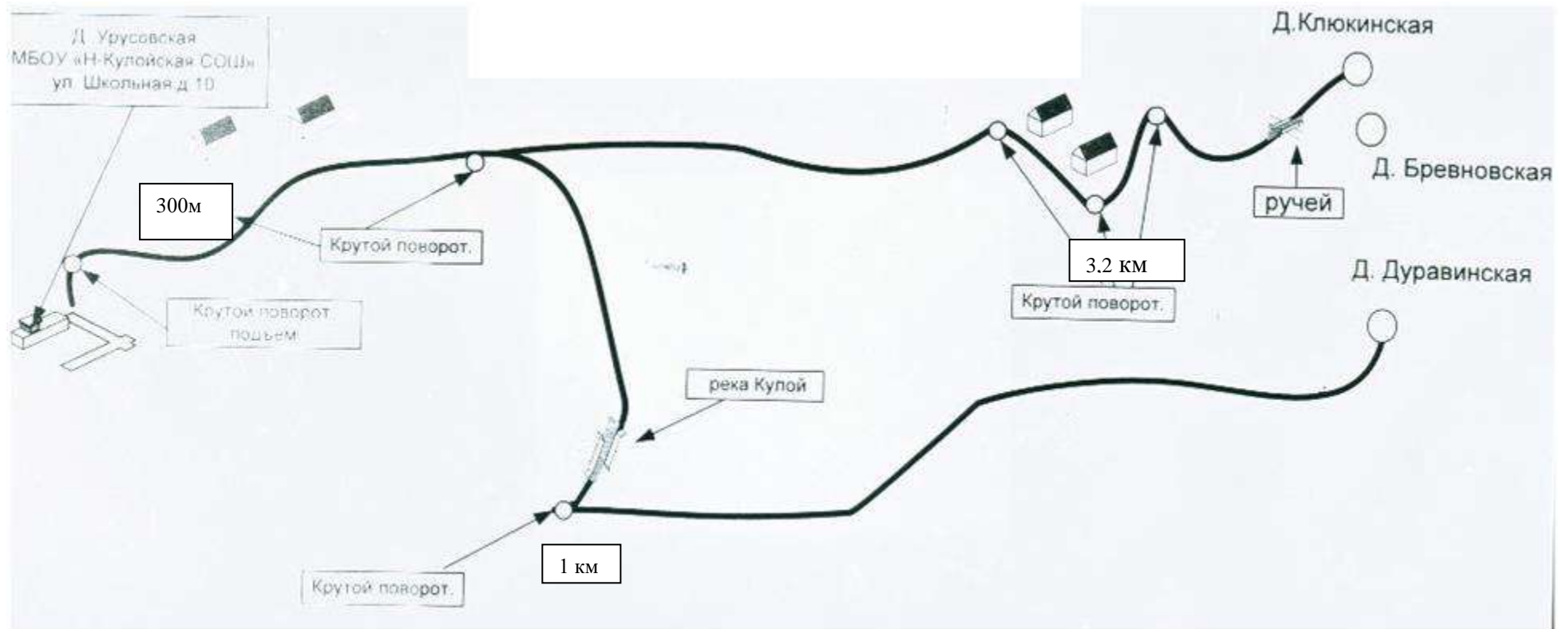
2-й рейс (из школы)

Прибытие (час., мин.)	Стоянка (мин.)	Отправление (час., мин.)
13.00	10	13.10

**Нормативные данные расписания:**

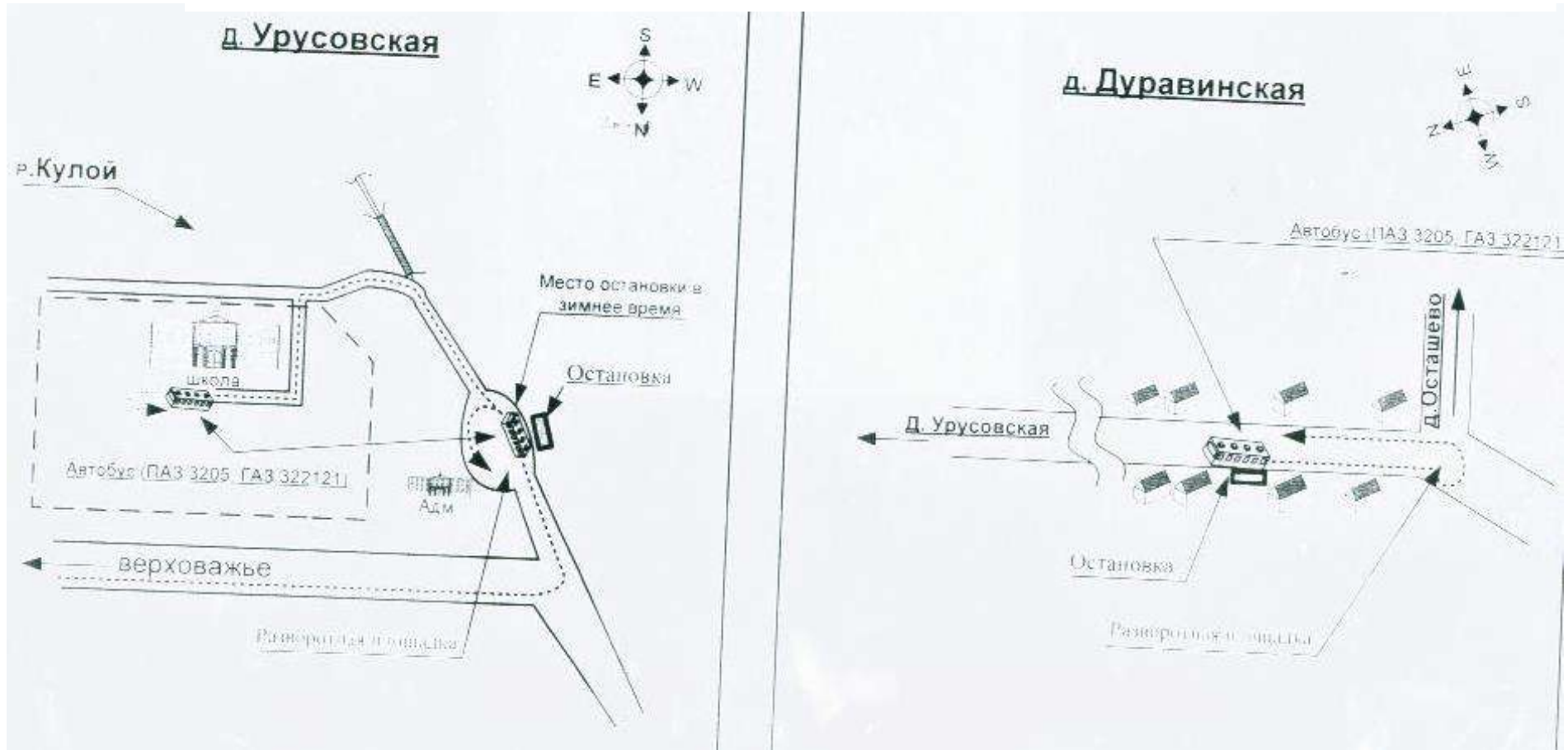
1. Время рейса – 40 минут
2. Пробег – 24 км
3. Время обратного рейса – 40 минут
4. Пробег – 26 км.
5. Средняя эксплуатационная скорость – 60 км/ч

6.Схема опасных участков школьного маршрута  
д. Урусовская - д. Дуравинская





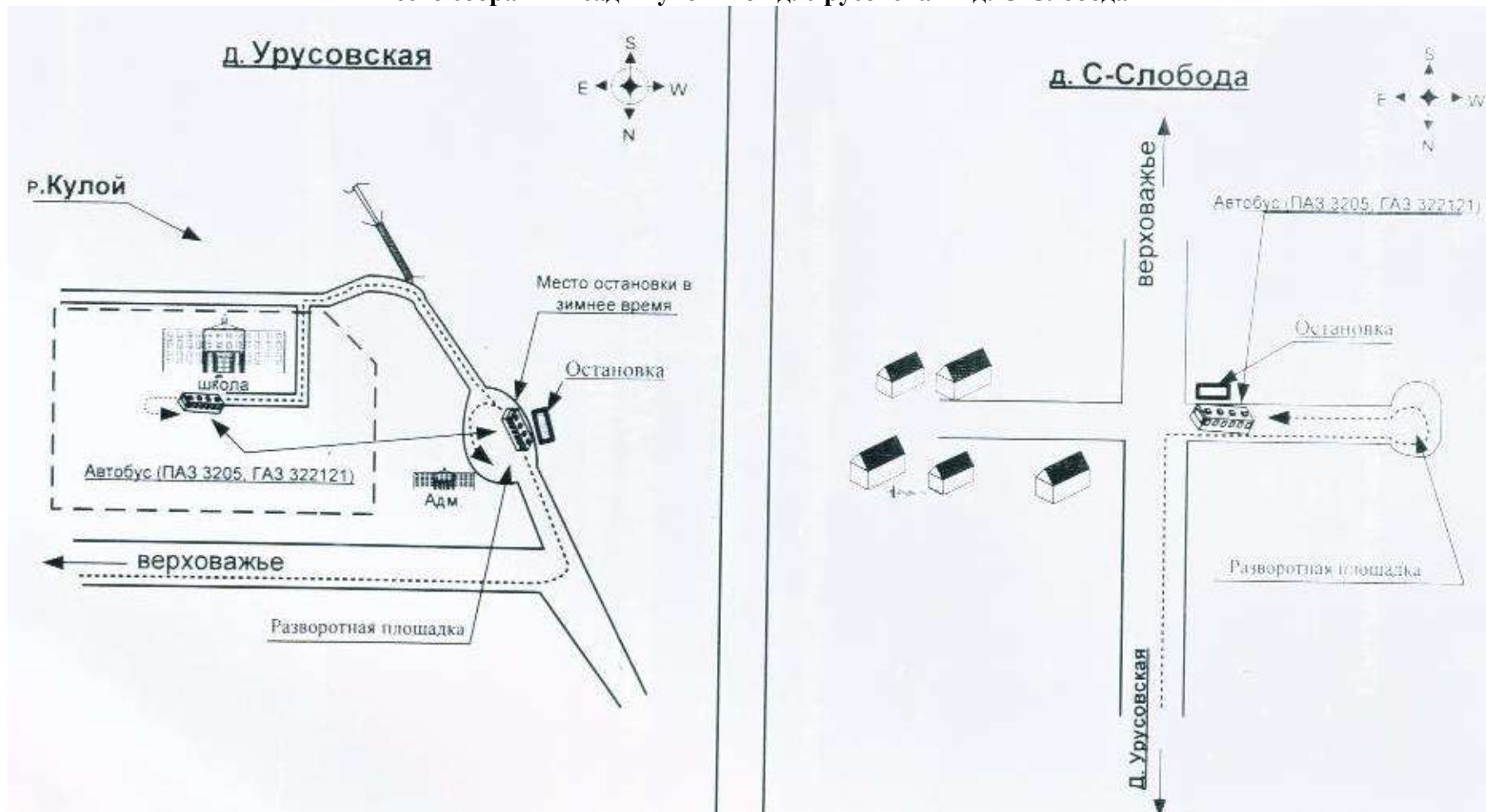
**6.1.Схема движения школьного автобуса на конечных пунктах маршрута.  
Место сбора и высадки учеников д. Урусовская – д. Дуравинская**



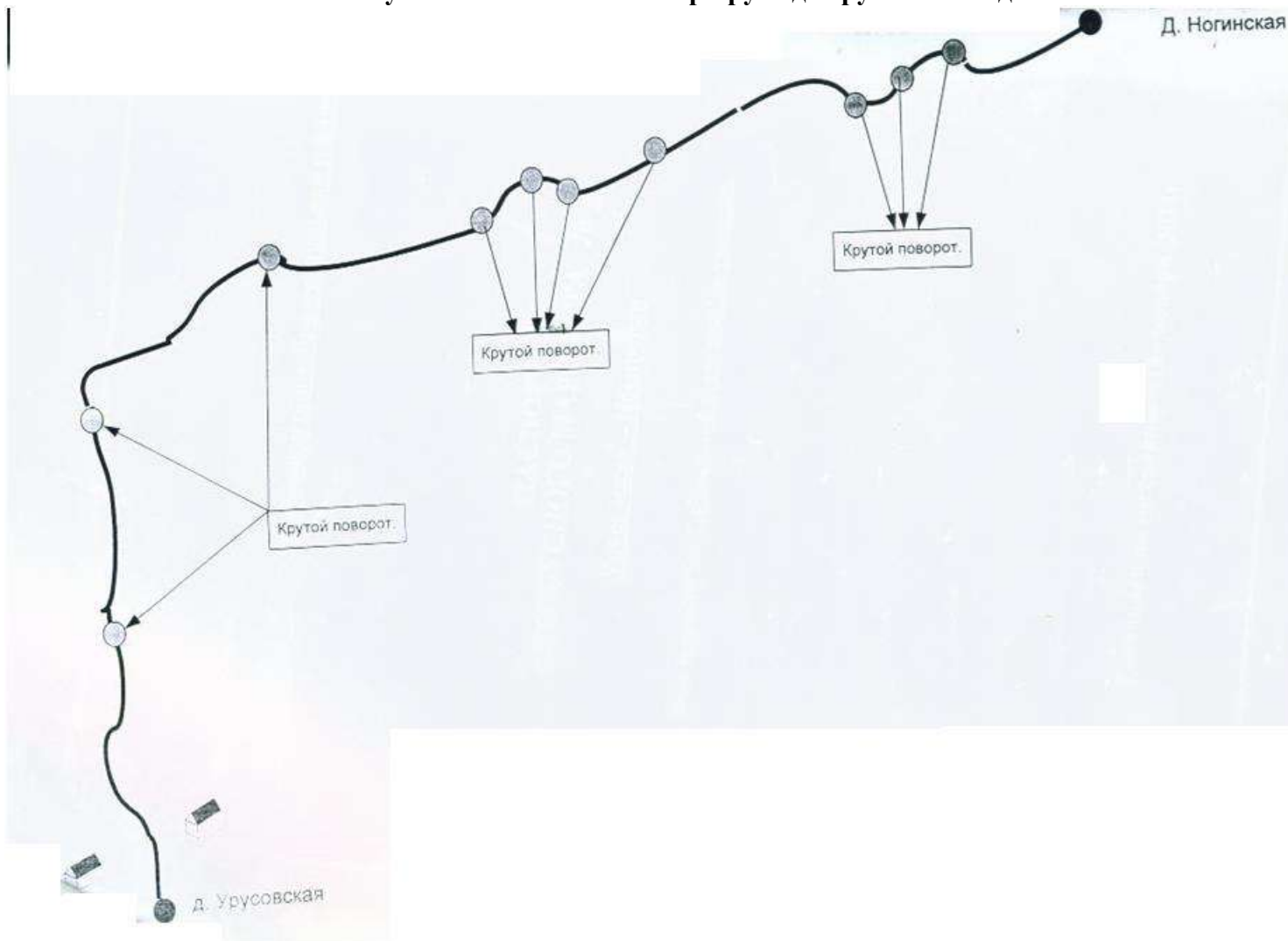
### 6.3.Схема опасных участков школьного маршрута д. Урусовская – д. С-Слобода



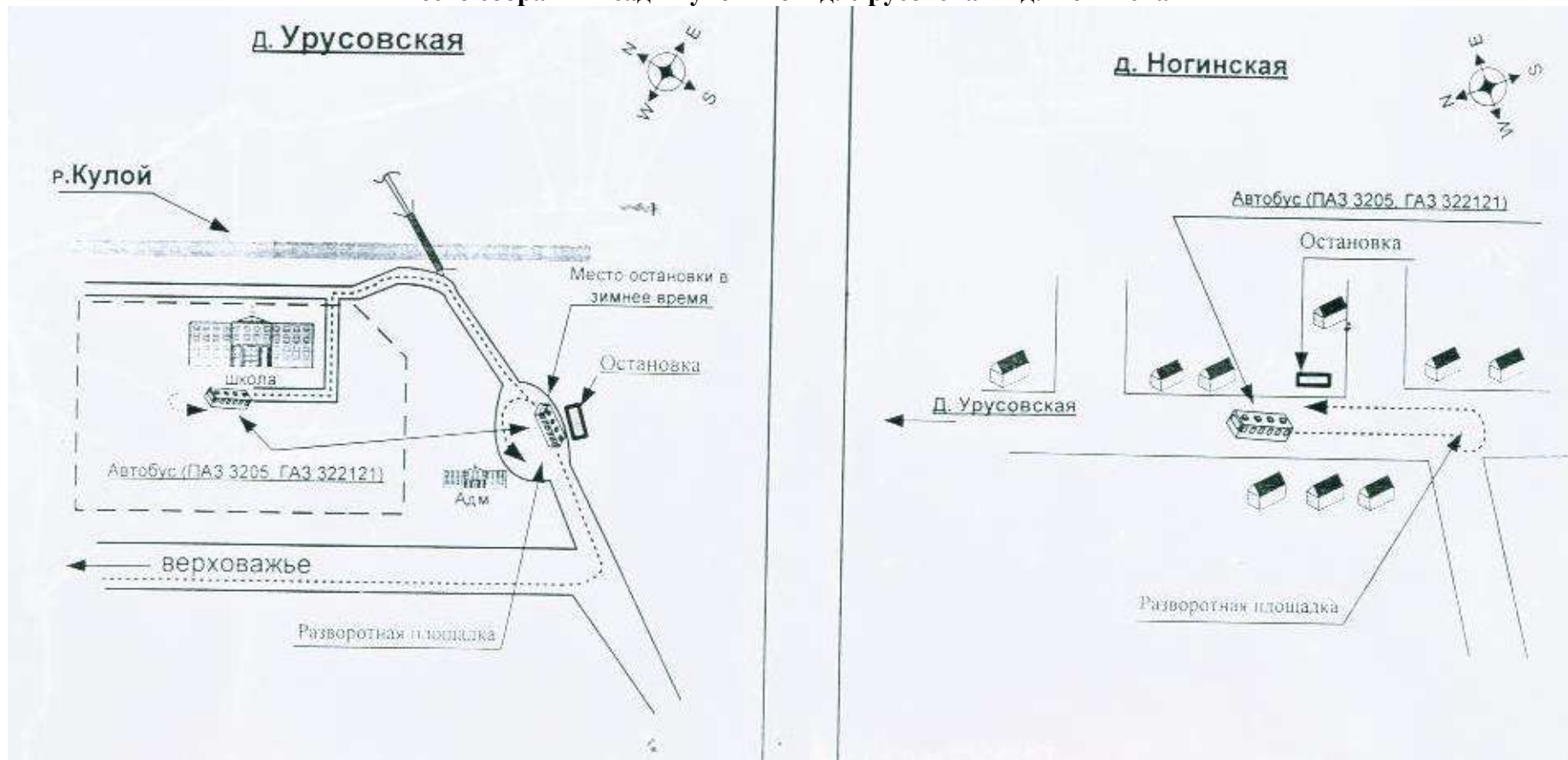
6.4.Схема движения школьного автобуса на конечных пунктах маршрута  
Место сбора и высадки учеников д. Урусовская – д. С-Слобода



### 6.5.Схема опасных участков школьного маршрута д. Урусовская – д. Ногинская



**6.6.Схема движения школьного автобуса на конечных пунктах маршрута  
Место сбора и высадки учеников д. Урусовская – д. Ногинская**



Ведомость опасных участков, на автодорогах общего пользования, обслуживаемых Верховажским РДРСУ  
Сямженского ДРСУ, требующих обработки противогололедными материалами на 2022- 2023 годы.

№ маршрута	Наименование маршрута, а/дороги	Общая протяженность	Норматив	Местонахождение обрабатываемых участков		Длина участков, в км	Примечания	
				начало, км +	конец, км +			
5	а/д Верховажье - Н.Коленьга			14+800	15+800	1,0	спуск,подъем к р.Сивчуга до перекр.	
				23+250	23+450	0,2	спуск, подъем руч.Тефтенга	
				31+600	33+100	1,5	д.Другосимоновская+поворот+д.Симоновская	
				36+350	36+450	0,1	поворот,примыкание на Крестик	
				37+500	41+100	3,6	поворот + д.Н.Кулое+спуск,подъем	
					<b>итого</b>		<b>6,4</b>	

### Меры предосторожности на опасных участках

На опасных участках водитель обязан:

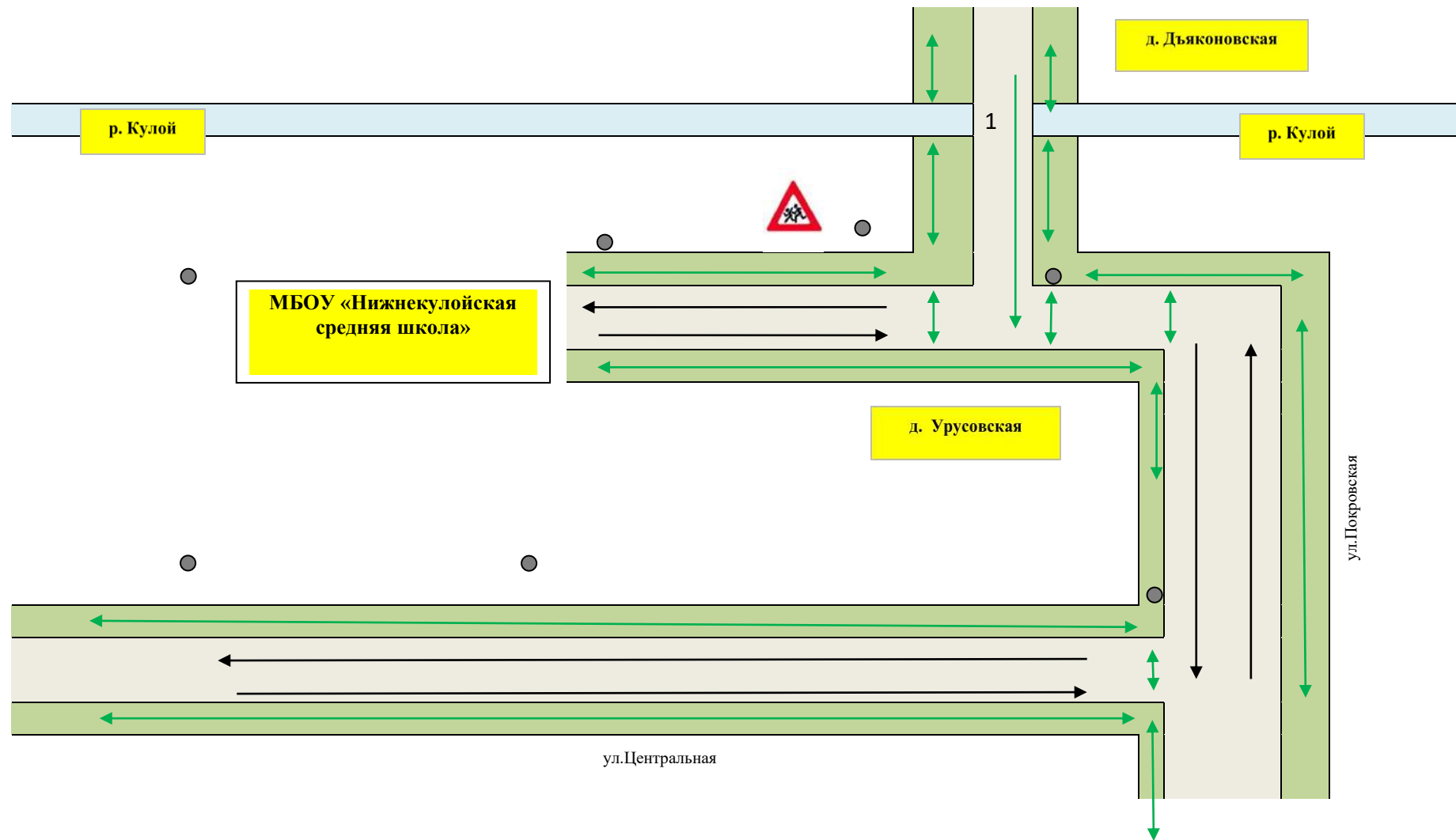
\*снизить скорость

\*избегать резких маневров, плавно трогаться с места и также плавно тормозить,






\*поддерживать скорость движения с учетом дорожных, погодных условий и требований дорожных знаков;

\*на спусках не разобщать трансмиссию от двигателя, перед затяжными спусками - подъемами остановиться для проверки действия тормозов.

**7.Схема организации дорожного движения в непосредственной близости от образовательной организации с размещением соответствующих технических средств организации дорожного движения, маршруты движения детей**




### Условные обозначения

				1	
Главная дорога	Знак «Дети!»	Движение транспорта	Движение учащихся	Пешеходный мост	Искусственное освещение

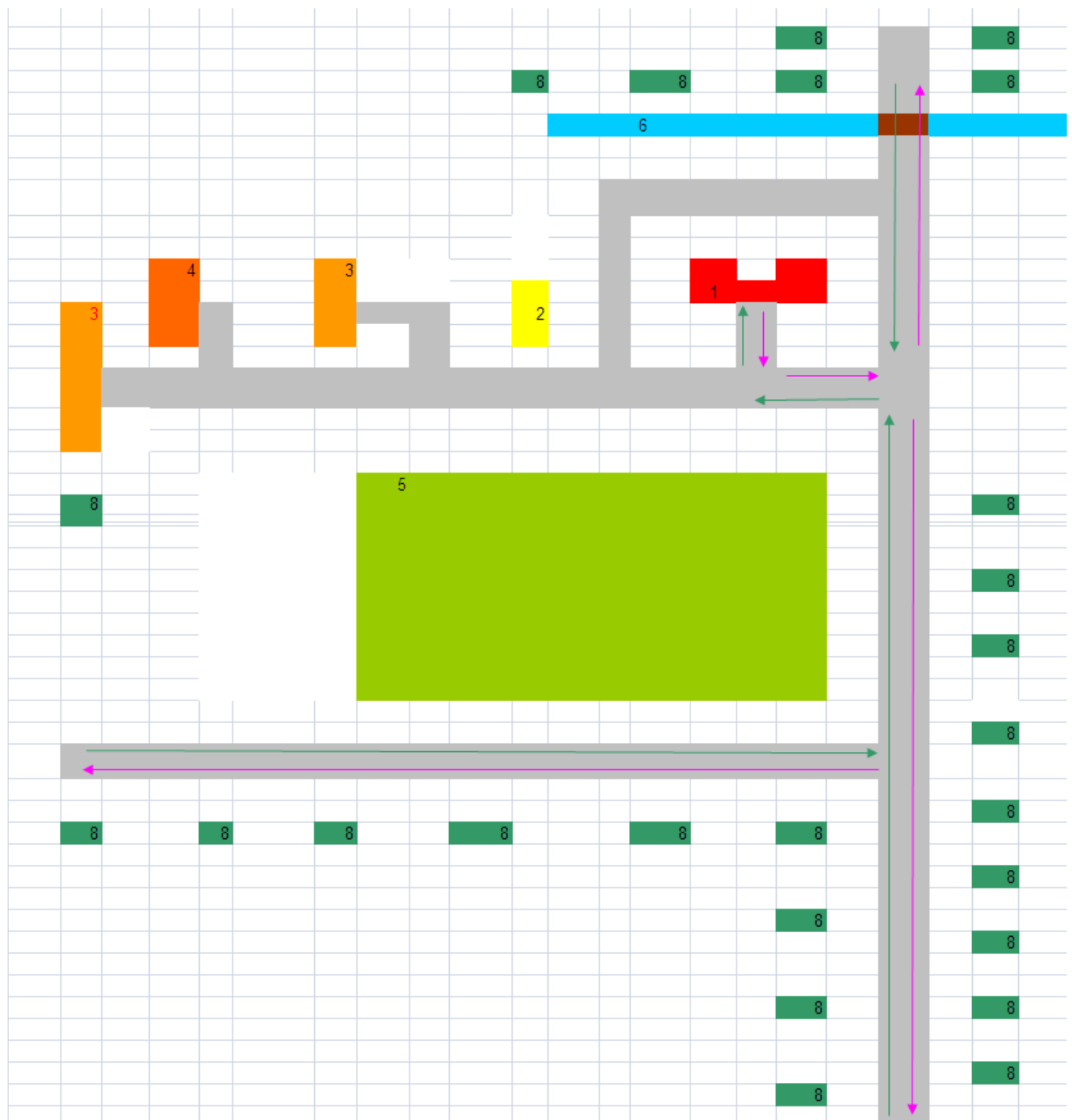


Ограждение вокруг школы





## Схема движения учащихся



- 1 МБОУ «Нишнекулойская средняя школа»
- 2 Пришкольный интернат
- 3 Гараж
- 4 Котельная
- 5 Спортивная площадка
- 6 Река Кулой
- 7 Пешеходный мост
- 8 Жилой сектор